

«СОГЛАСОВАНО»
(Администрация органа местного самоуправления)
С. К. Прокопьев

дата подпись ФИО

«СОГЛАСОВАНО»
(Госавтоинспекция муниципального образования)
Начальник ОГИБДД ОМВД России по Олонецкому району И. И. Куттуев

01.09.16 г.
дата подпись ФИО

«УТВЕРЖДАЮ»
и.о.заведующего МКДОУ
детский сад № 27 «Солнышко»
Л. М. Гаврилова
01.09.2016 г.

ПАСПОРТ

дорожной безопасности образовательной организации

(типовой)

Муниципального казенного дошкольного образовательного учреждения детский сад общеразвивающего вида с приоритетным осуществлением художественно-эстетического развития воспитанников № 27 «Солнышко» Олонецкого национального муниципального района

Республика Карелия

г. Олонец

2016 г.

Общие сведения

Муниципальное казенное дошкольное образовательное учреждение детский сад общеразвивающего вида с приоритетным осуществлением художественно-эстетического развития воспитанников № 27 «Солнышко» Олонецкого национального муниципального района

Тип образовательной организации - дошкольное образование

Юридический адрес: 186000, Республика Карелия, г.Олонец, ул.Красноармейская, д.26А

Фактический адрес: 18600, Республика Карелия, г.Олонец, ул.Красноармейская, д.26А

Руководители образовательной организации:

И.о.заведующей: Гаврилова Людмила Михайловна 4-14-06 / +79095720123
(фамилия, имя отчество) (телефон)

Ответственные работники

муниципального органа

образования Начальник отдела образования управления социального развития
(должность)

Сидорова Алла Михайловна +79643178110
(фамилия, имя, отчество) (телефон)

Ответственные от

Госавтоинспекции инспектор по пропаганде БДД Чеглакова Ольга Ивановна
(должность) (фамилия, имя, отчество)

+79535317025
(телефон)

Ответственные работники

за мероприятия по профилактике

детского травматизма воспитатель
(должность)

Сорокина Елена Владимировна
(фамилия, имя, отчество)

4-14-06
(телефон)

Руководитель или ответственный
работник дорожно-эксплуатационной
организации, осуществляющей
содержание улично-дорожной
сети (УДС) □

Пионтек Константин Константинович
(фамилия, имя, отчество)

4-16-85
(телефон)

Руководитель или ответственный

работник дорожно-эксплуатационной
организации, осуществляющей
содержание технических средств
организации дорожного
движения (ТСОДД)*

Пионтек Константин Константинович
(фамилия, имя, отчество)

4-16-85
(телефон)

Количество обучающихся (воспитанников): 114 детей.

Наличие уголка по БДД: имеется в дошкольных группах – 6; в уголках для родителей - 6
(если имеется, указать место расположения)

Наличие класса по БДД: не имеется.
(если имеется, указать место расположения)

Наличие автогородка (площадки) по БДД: имеется площадка на участке детского сада.

Наличие автобуса в образовательной организации: не имеется.

Время работы образовательной организации: с 07.30 до 17.30

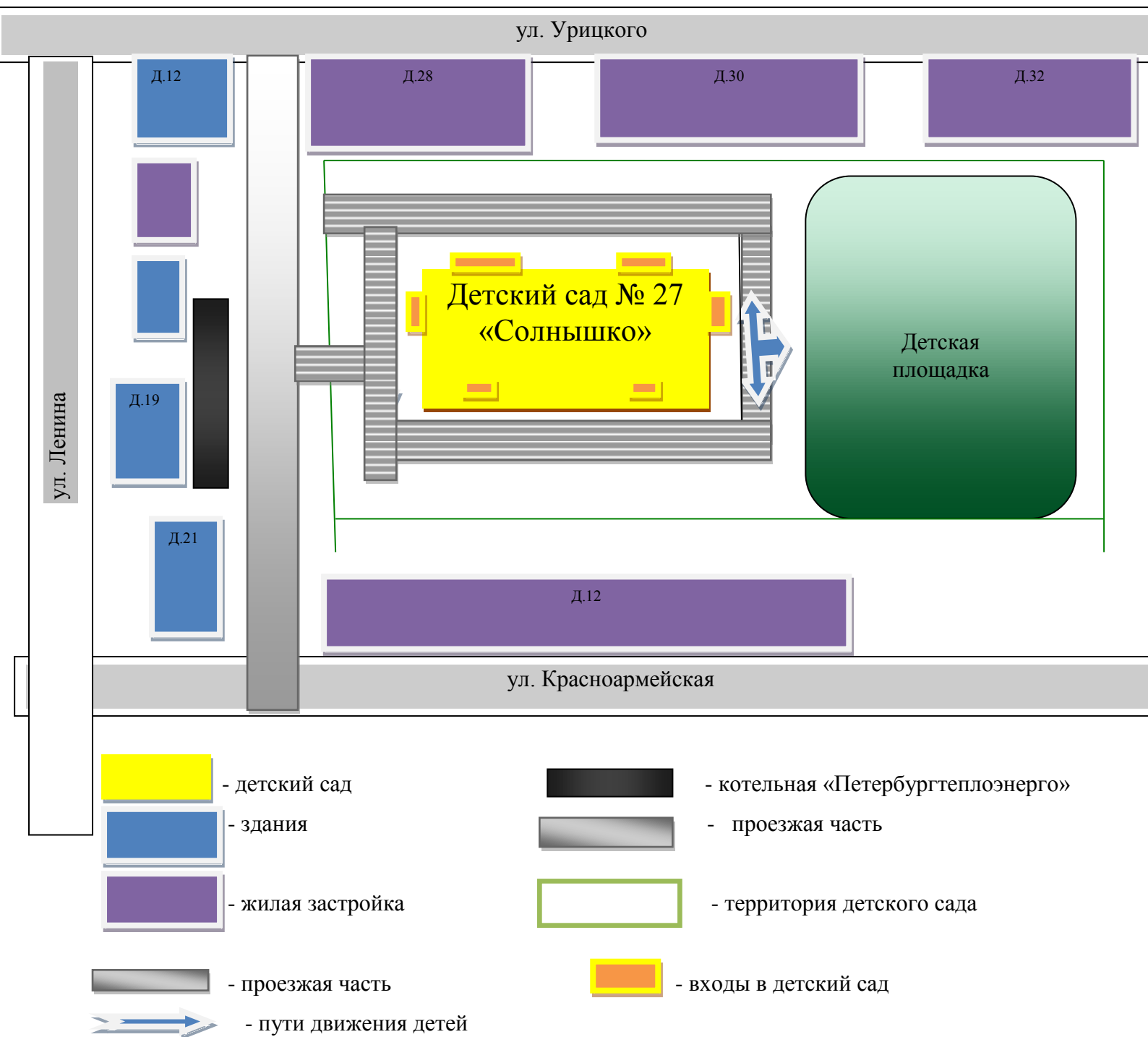
Телефоны оперативных служб:
ЕДДС – 4-12-40: +79643178100

Дорожно-эксплуатационные организации, осуществляющие содержание УДС и ТСОДД, несут ответственность в соответствии с законодательством Российской Федерации (Федеральный закон «О безопасности дорожного движения» от 10 декабря 1995 г. № 196-ФЗ, Кодекс Российской Федерации об административных правонарушениях, Гражданский кодекс Российской Федерации)

Содержание

I. План-схемы образовательной организации (сокращение – ОО).

1. Район расположения образовательной организации, пути движения транспортных средств и детей (обучающихся).



2. Организация дорожного движения в непосредственной близости от образовательной организации с размещением соответствующих технических средств организации дорожного движения, маршруты движения детей.

3. Маршруты движения организованных групп детей от образовательной организации к спортивной площадке.

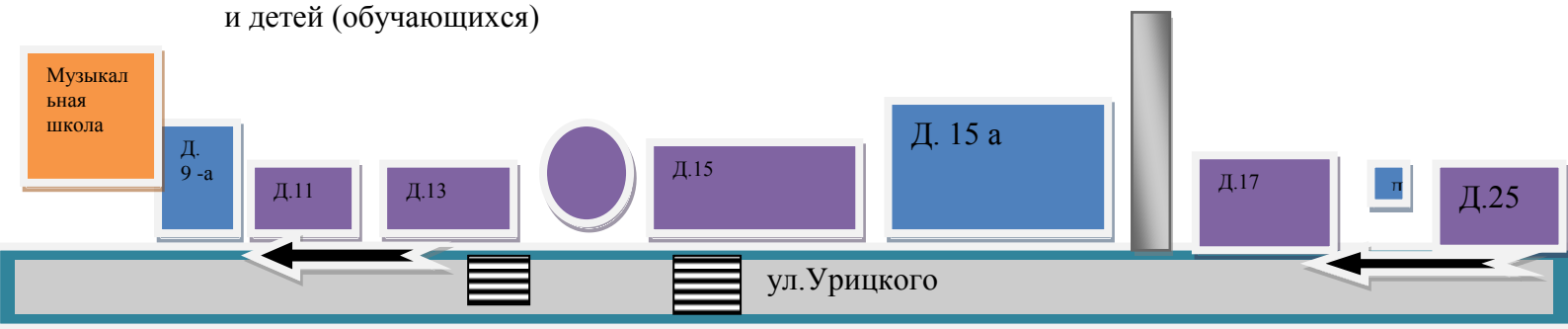
4. Пути движения транспортных средств к местам разгрузки/погрузки и рекомендуемые безопасные пути передвижения детей по территории образовательной организации.

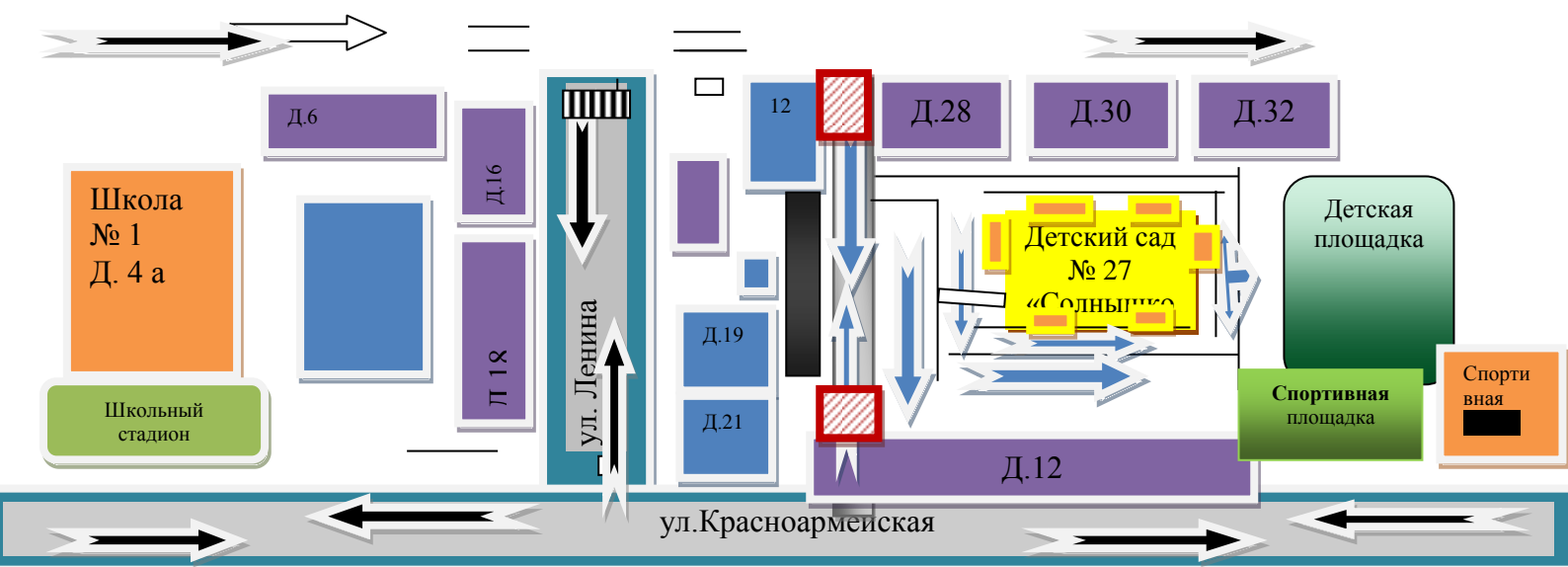
II. Приложения.













План-схема пути движения транспортных средств и детей при проведении дорожных ремонтно-строительных работ вблизи образовательной организации.

I. План-схемы образовательной организации

1. Район расположения образовательной организации, пути движения транспортных средств и детей (обучающихся)





-  - детский сад
-  - вход в детский сад
-  - здания
-  - жилая застройка
-  - пути движения детей в образовательное учреждение
-  - движение транспортных средств
-  - котельная «ПетербургТеплоЭнерго»
-  - опасная зона
-  - образовательные учреждения
-  - проезжая часть
-  - тротуар
-  - пешеходный переход

1. Район расположения образовательной организации определяется группой жилых домов, зданий и улично-дорожной сетью, центром, которого является непосредственно образовательная организация;

2. Территория, указанная на схеме, включает:

- образовательную организацию;
- спортивная площадка вне территории образовательной организации, на котором могут проводиться занятия по физической культуре;
- игровая площадка;
- жилые дома, в которых проживает большая часть детей данной образовательной организации;
- автомобильные дороги и тротуары.

3. На схеме обозначены:

- расположение жилых домов, зданий и сооружений;

- сеть автомобильных дорог;
- пути движения транспортных средств;
- пути движения детей в/из образовательную организацию;
- опасные участки (места несанкционированных переходов на подходах к образовательной организации, места имевших место случаев дорожно-транспортных происшествий с участием детей-пешеходов и детей-велосипедистов);
- уличные (наземные – нерегулируемые пешеходные переходы;
- названия улиц и нумерация домов.

На схеме обозначены наиболее частые пути движения детей от дома (от отдаленных остановок маршрутных транспортных средств) к образовательной организации и обратно. Указаны опасные зоны, где дети пересекают проезжие части дорог не по пешеходному переходу.

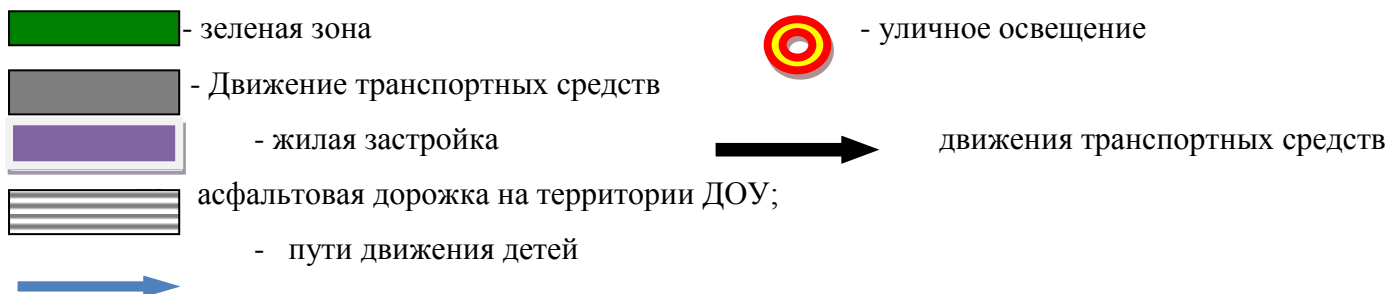
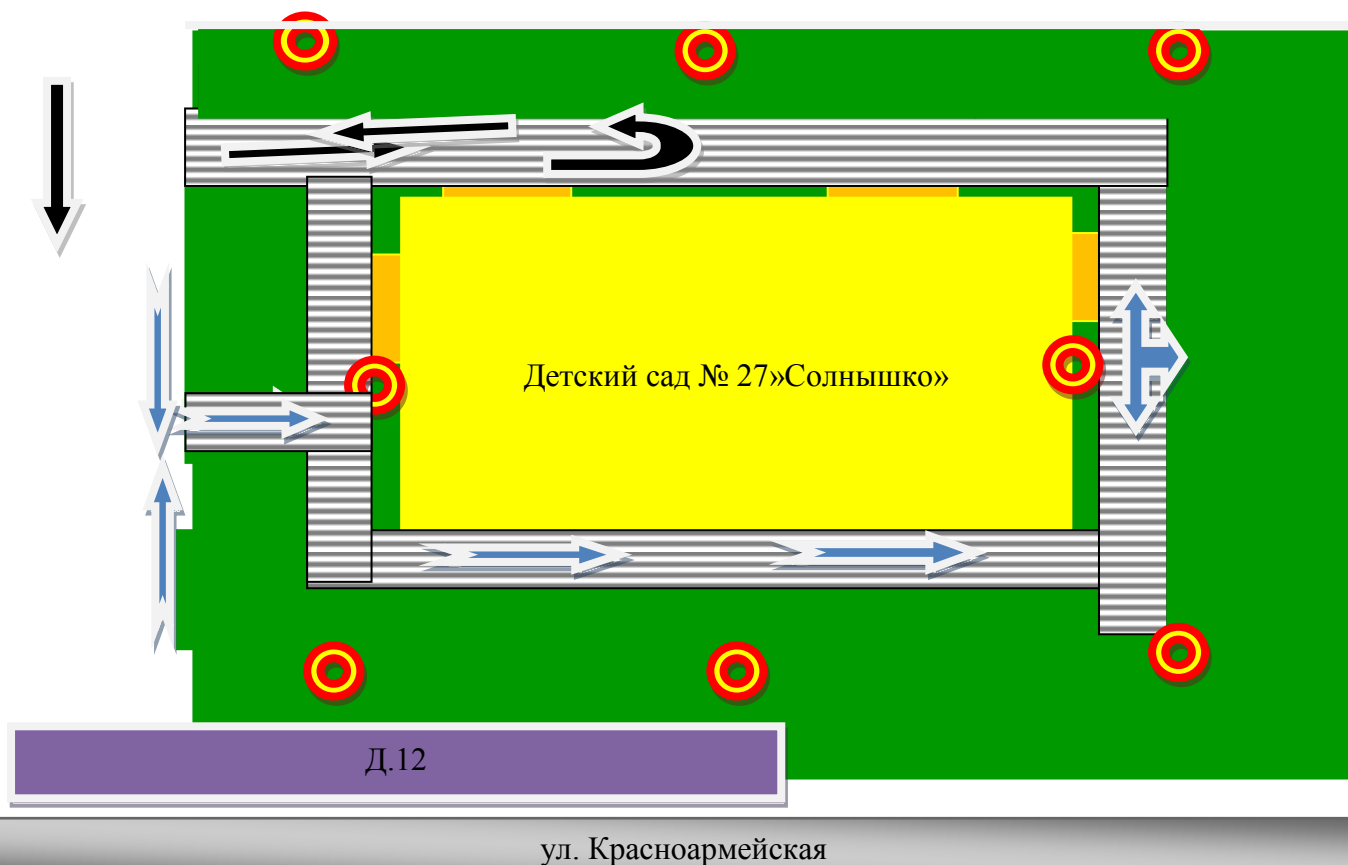
2. Схема организации дорожного движения в непосредственной близости от образовательной организации с размещением соответствующих технических средств организации дорожного движения, маршрутов движения детей и расположения парковочных мест

ул. Урицкого

Д.28

Д.30

Территория образовательного учреждения
детский сад № 29 «Гномик»



1. Схема организации дорожного движения ограничена автомобильными дорогами, находящимися в непосредственной близости от образовательной организации.

2. На схеме обозначены:

- здание образовательной организации с указанием территории, принадлежащей непосредственно образовательной организации (при наличии указать ограждение территории);
- автомобильные дороги и тротуары;
- уличные нерегулируемые пешеходные переходы на подходах к образовательной организации;
- дислокация существующих дорожных знаков и дорожной разметки;
- другие технические средства организации дорожного движения;
- направление движения транспортных средств по проезжей части;
- направление безопасного маршрута движения детей.

3. Маршруты движения организованных групп детей от образовательной организации к стадиону, парку или спортивно-оздоровительному комплексу

На схеме района расположения образовательной организации указываются безопасные маршруты движения детей от образовательной организации к стадиону, парку или спортивно-оздоровительному комплексу и обратно.

Эти схемы должны использоваться преподавательским составом при организации движения групп детей к местам проведения занятий вне территории образовательной организации.


4. Пути движения транспортных средств к местам разгрузки/погрузки и рекомендуемые безопасные пути передвижения детей по территории образовательной организации


ул. Урицкого






ул. Красноармейская

 - детский сад

 - детская площадка

 - движение детей по территории образовательного учреждения

 - движение грузовых транспортных средств по территории образовательного учреждения

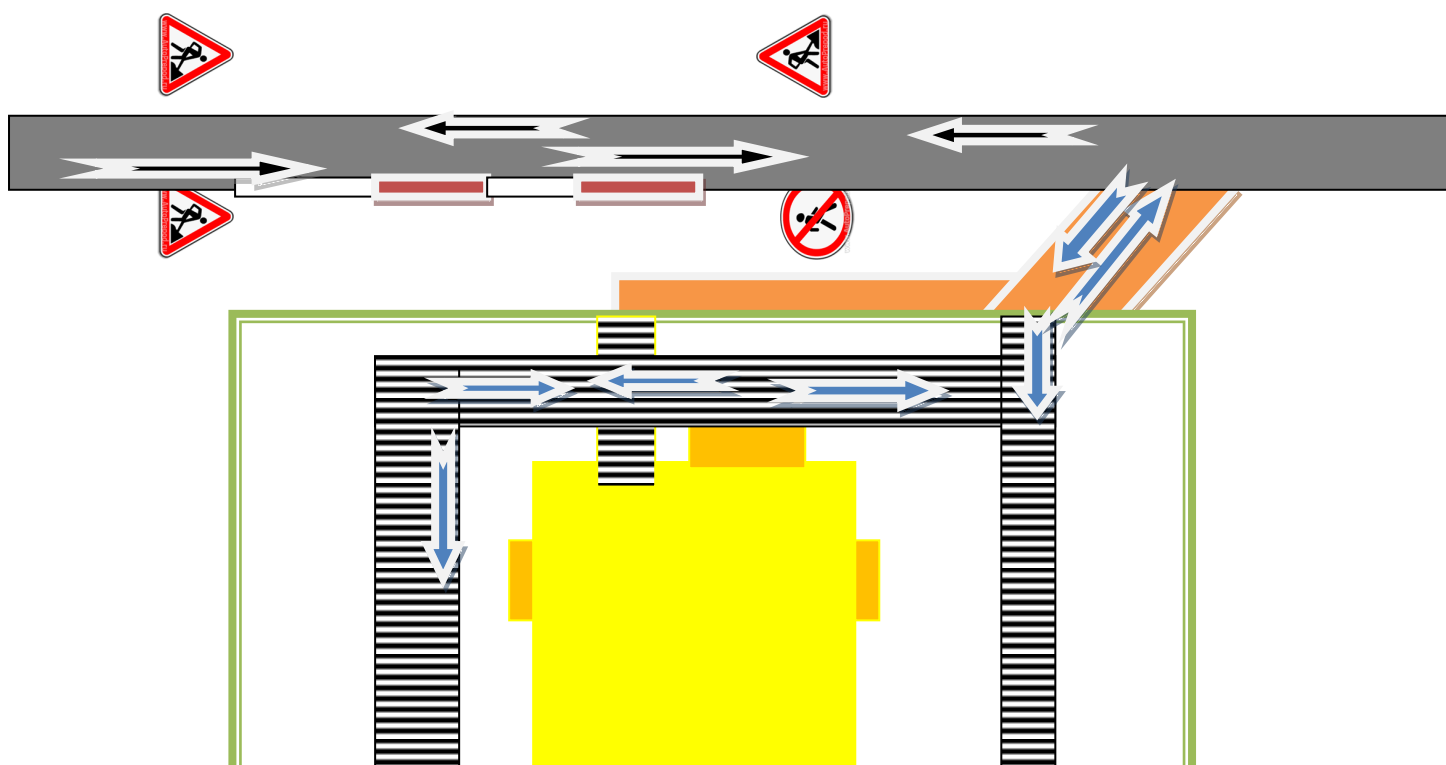
- место разгрузки/погрузки



На схеме указана примерная траектория движения транспортных средств на территории образовательной организации, в том числе места погрузки/разгрузки, а также безопасный маршрут движения детей во время погрузочно-разгрузочных работ.

Исключены пересечения путей движения детей и путей движения транспортных средств.


Приложение
План-схема пути движения транспортных средств и детей
при проведении дорожных ремонтно-строительных работ
вблизи образовательной организации





- временная пешеходная дорожка
- рекомендуемое направление движения детей
- направление движения транспортных средств

 - направление движения транспортных средств

 - направление движения детей

 - направление движения транспорта

На схеме указано место производства дорожных ремонтно-строительных работ, его обустройство дорожными знаками и ограждениями, иными техническими средствами организации дорожного движения, а также безопасный маршрут движения детей к образовательной организации с учетом изменения маршрута движения по тротуару.

На схеме обозначены:

- участок производства дорожных ремонтно-строительных работ;
- автомобильные дороги;
- тротуары;
- альтернативные пути (обходы места производства дорожных ремонтно-строительных работ пешеходами и объезды транспортными средствами);
- здание образовательной организации;
- ограждение территории образовательной организации